

**UCHWAŁA NR XI/90/2024**  
**RADY MIASTA OSTROWCA ŚWIĘTOKRZYSKIEGO**

z dnia 21 października 2024 r.

**w sprawie przystąpienia do sporządzenia miejscowego planu  
zagospodarowania przestrzennego dla części miasta Ostrowca  
Świętokrzyskiego obejmującej działki nr ew.: 31/2 i 33/2 (obręb 17, arkusz 3)  
położone przy ul. Aleja Jana Pawła II**

Na podstawie art. 18 ust. 2 pkt 15 ustawy z dnia 8 marca 1990 r. o samorządzie gminnym (t.j. Dz. U. z 2024 r. poz. 1465) oraz art. 14 ust. 1 i 2 ustawy z dnia 27 marca 2003 r. o planowaniu i zagospodarowaniu przestrzennym (t.j. Dz. U. z 2024 r. poz. 1130) w związku z art. 67 ust. 3 pkt. 2 ustawy z dnia 7 lipca 2023 r. o zmianie ustawy o planowaniu i zagospodarowaniu przestrzennym oraz niektórych innych ustaw (Dz. U. poz. 1688) Rada Miasta Ostrowca Świętokrzyskiego uchwała, co następuje:

**§ 1.** Przystępuje się do sporządzenia miejscowego planu zagospodarowania przestrzennego dla części miasta Ostrowca Świętokrzyskiego, obejmującej działki nr ew.: 31/2 i 33/2 (obręb 17, arkusz 3) położone przy ul. Aleja Jana Pawła II.

**§ 2.** Granice obszaru objętego projektem planu miejscowego zostały przedstawione na załączniku graficznym do niniejszej uchwały, który stanowi jej integralną część.

**§ 3.** Wykonanie uchwały powierza się Prezydentowi Miasta Ostrowca Świętokrzyskiego.

**§ 4.** Uchwała wchodzi w życie z dniem podjęcia.

Przewodnicząca Rady Miasta  
Ostrowca Świętokrzyskiego

**Irena Renduda - Dudek**



19

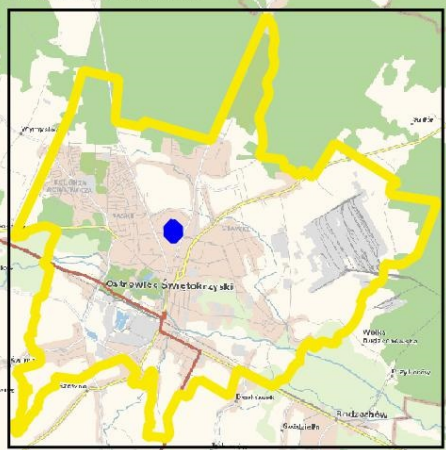
32/12

**ZAŁĄCZNIK GRAFICZNY DO UCHWAŁY NR XI/90/2024**

**RADY MIASTA OSTROWCA ŚWIĘTOKRZYSKIEGO**

**Z DNIA 21 października 2024 r.**

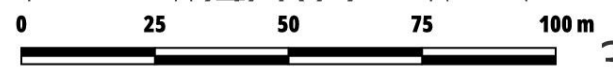
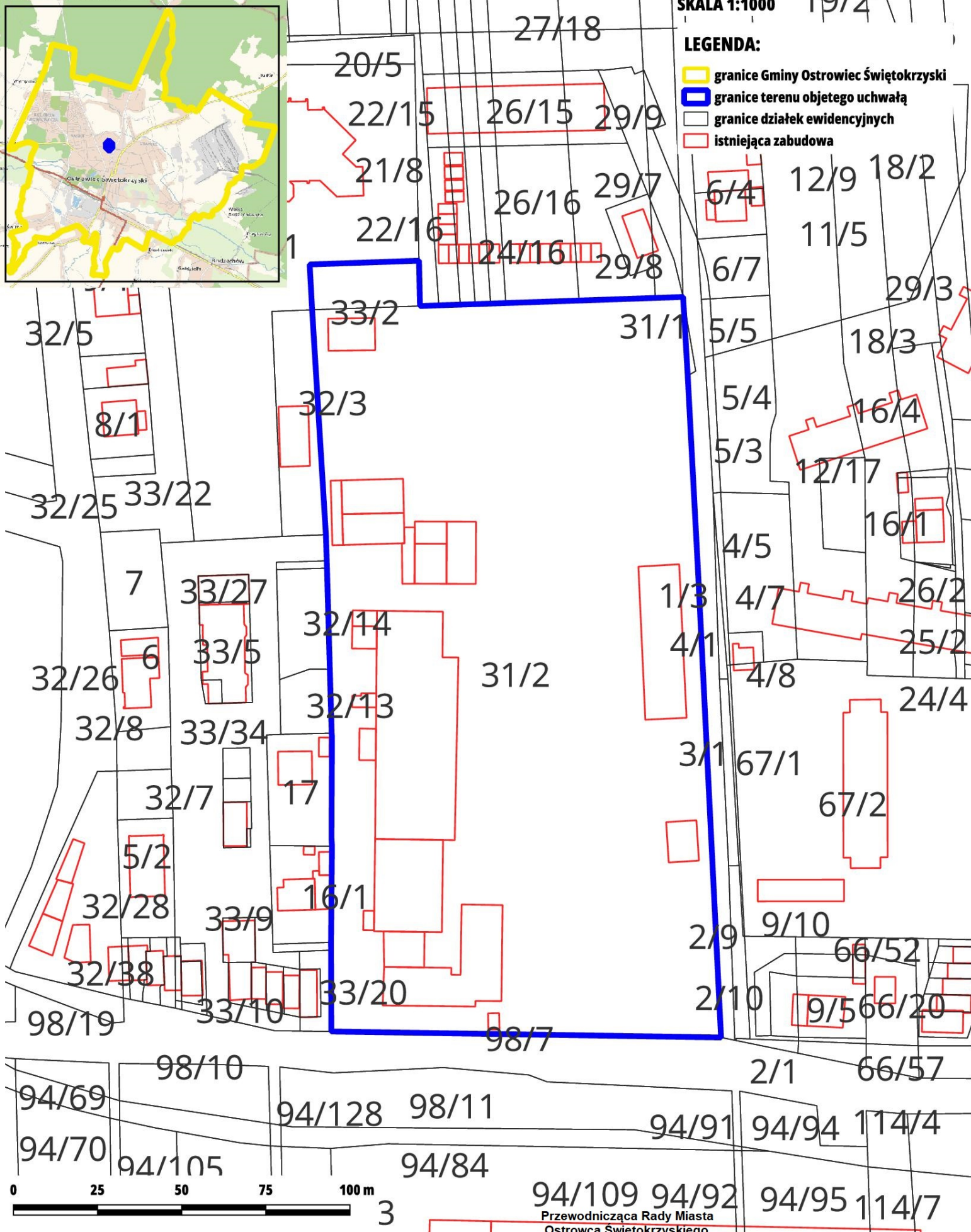
**LOKALIZACJA TERENU OBJĘTEGO UCHWAŁĄ  
NA OBSZARZE GMINY**



**SKALA 1:1000**

**LEGENDA:**

- granice Gminy Ostrowiec Świętokrzyski
- granice terenu objętego uchwałą
- granice działek ewidencyjnych
- istniejąca zabudowa



Przewodnicząca Rady Miasta  
Ostrowca Świętokrzyskiego  
Irena Renduda - Dudek