

**UCHWAŁA NR XI/90/2024**  
**RADY MIASTA OSTROWCA ŚWIĘTOKRZYSKIEGO**

z dnia 21 października 2024 r.

**w sprawie przystąpienia do sporządzenia miejscowego planu zagospodarowania przestrzennego dla części miasta Ostrowca Świętokrzyskiego obejmującej działki nr ew.: 31/2 i 33/2 (obręb 17, arkusz 3) położone przy ul. Aleja Jana Pawła II.**

Na podstawie art. 18 ust. 2 pkt 15 ustawy z dnia 8 marca 1990 r. o samorządzie gminnym (t.j. Dz. U. z 2024 r. poz. 1465) oraz art. 14 ust. 1 i 2 ustawy z dnia 27 marca 2003 r. o planowaniu i zagospodarowaniu przestrzennym (t.j. Dz. U. z 2024 r. poz. 1130) w związku z art. 67 ust. 3 pkt. 2 ustawy z dnia 7 lipca 2023 r. o zmianie ustawy o planowaniu i zagospodarowaniu przestrzennym oraz niektórych innych ustaw (Dz. U. poz. 1688) Rada Miasta Ostrowca Świętokrzyskiego uchwala, co następuje:

§ 1. Przystępuje się do sporządzenia miejscowego planu zagospodarowania przestrzennego dla części miasta Ostrowca Świętokrzyskiego, obejmującej działki nr ew.: 31/2 i 33/2 (obręb 17, arkusz 3) położone przy ul. Aleja Jana Pawła II.

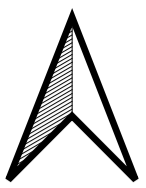
§ 2. Granice obszaru objętego projektem planu miejscowego zostały przedstawione na załączniku graficznym do niniejszej uchwały, który stanowi jej integralną część.

§ 3. Wykonanie uchwały powierza się Prezydentowi Miasta Ostrowca Świętokrzyskiego.

§ 4. Uchwała wchodzi w życie z dniem podjęcia.

Przewodnicząca Rady Miasta  
Ostrowca Świętokrzyskiego

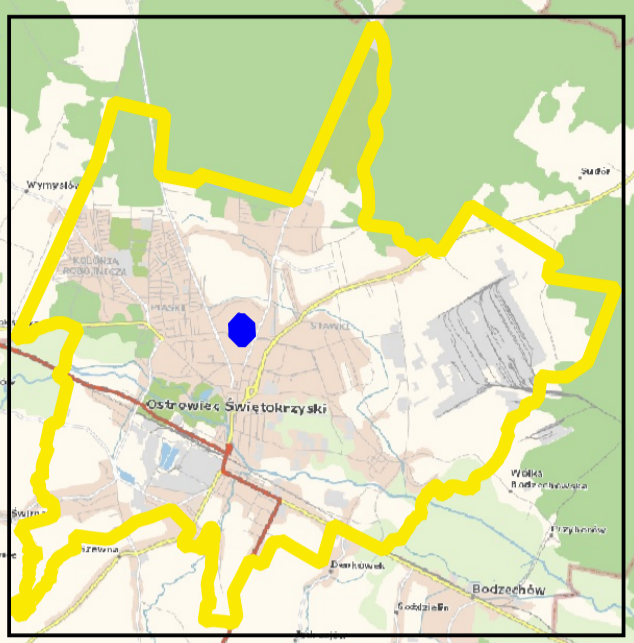
**Irena Renduda - Dudek**



19  
32/12

**ZAŁĄCZNIK GRAFICZNY DO UCHWAŁY NR XI/90/2024  
RADY MIASTA OSTROWCA ŚWIĘTOKRZYSKIEGO  
Z DNIA 21 października 2024 r.**

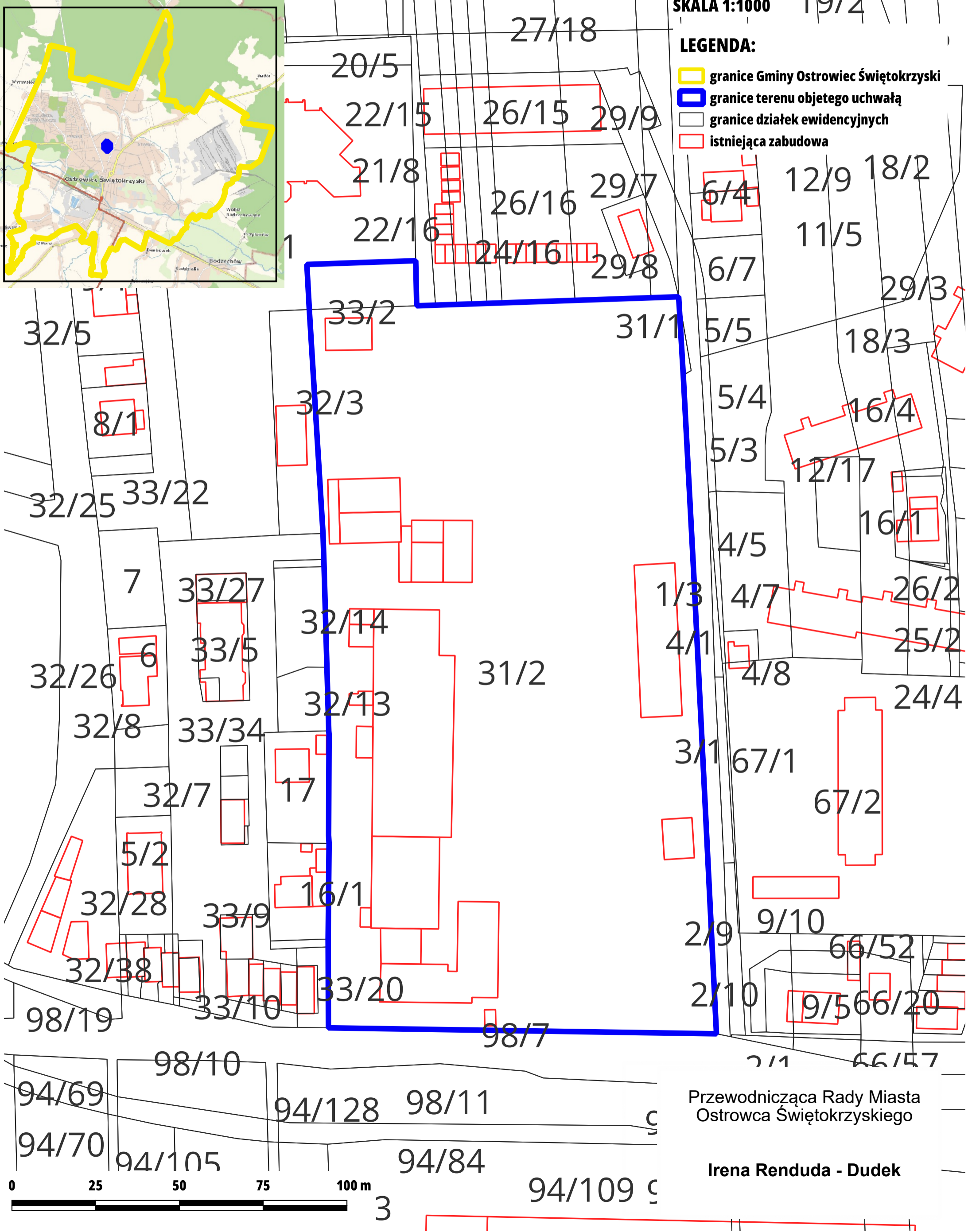
LOKALIZACJA TERENU OBJĘTEGO UCHWAŁĄ  
NA OBSZARZE GMINY



SKALA 1:1000 19/2

**LEGENDA:**

- granice Gminy Ostrowiec Świętokrzyski
- granice terenu objętego uchwałą
- granice działek ewidencyjnych
- istniejąca zabudowa



Przewodnicząca Rady Miasta  
Ostrowca Świętokrzyskiego

Irena Renduda - Dudek

0 25 50 75 100 m



3