

Kamil
Stelmasik

Radny Miasta
Ostrowca Świętokrzyskiego

Ostrowiec Świętokrzyski 7.06.2021 r.

Or. 0003.50. 2021
Or. 0003.51. 2021
Or. 0003.52. 2021
Or. 0003.53. 2021
Or. 0003.54. 2021

Mar. A. Majcied
Proszę o uwzględnienie
wniosku o utworzenie
przebiegi - funduszu
z up. Prezydenta Miasta
Sekretarz Miasta
Ostrowca Świętokrzyskiego
Anna Niedbała

P. Prezydent
M. Ostrowiec
9.06.2021
Przewodnicząca Rady Miasta
Ostrowca Świętokrzyskiego
Irena Renduda-Dudek

Szanowna Pani
Irena Renduda - Dudek
Przewodnicząca Rady Miasta
Ostrowca Świętokrzyskiego

Dr. P. Degler
Proszę o uwzględnienie
wniosku o utworzenie
przebiegi - funduszu
z up. Prezydenta Miasta
Sekretarz Miasta
Ostrowca Świętokrzyskiego
Anna Niedbała

Zgodnie z przysługującymi uprawnieniami, wynikającymi z funkcji radnego Rady Miasta – art.23 ust.1 ustawy z dnia 8 marca 1990 r. o samorządzie gminnym (Dz. U z 2020 r. poz. 713 z późniejszymi zmianami) oraz § 43 ust.1-5 Statutu Gminy Ostrowiec Świętokrzyski – zgłaszam interpelację/ wniosek w sprawie:

- rozwoju przestrzeni rekreacyjnej ośrodka Gutwin.

Umiejętne rozwijanie przestrzeni miejskiej, części wspólnych, które służą z kolei mieszkańcom miasta do aktywności, do „bycia w mieście”, ma ogromne znaczenie miastotwórcze. Służy ożywianiu tkanki miejskiej, ale także przyczynia się do budowania tożsamości i wizerunku miasta.

W tym procesie niezwykle istotny jest aspekt potencjału samych użytkowników przestrzeni – jako inicjatorów, organizatorów i uczestników procesu tworzenia przestrzeni publicznej, a co za tym idzie roli mieszkańców jako tych, którzy chcą mieć wpływ na tworzenie relacji przestrzennych i społecznych. Działania podejmowane w celu ożywiania, rewitalizacji czy przebudowy pewnych części miasta, a ogólnie rzecz biorąc wszelkie interwencje przestrzenne, powinny wynikać z potrzeb i preferencji różnych grup mieszkańców i wykorzystywać realne zasoby przestrzenne danego miejsca, miasta.

Oddolne inicjatywy społeczne, pomysły zgłaszane przez lokalnych aktywistów czy szerzej, społeczności (mieszkańcy danej ulicy, osiedla, organizacje pozarządowe czy Rady Osiedli), zazwyczaj okazują się tymi przedsięwzięciami, które stają się skutecznymi metodami odnowy krajobrazu miejskiego w krótkim czasie i przy niskich nakładach kosztów.

Przechodząc do meritum wniosku, pragnę zaznaczyć, że bardzo wielu mieszkańców w okresie pandemii, a także teraz w momencie powolnego wychodzenia z tego trudnego czasu, porusza w rozmowach temat ośrodka Gutwin, pod względem zagospodarowania tego terenu, jego funkcjonalności i możliwości aktywnego spędzenia tam czasu w gronie rodzinnym czy przyjaciół. Sprawa rozbija się o jakości tej przestrzeni, poczynając od placu zabaw po ciągi spacerowe jak i usługi świadczone na tym terenie przez MOSiR. Gutwin od lat był i wciąż pozostaje jedną najbardziej ulubionych przestrzeni rekreacyjnych mieszkańców naszego miasta. Jest także miejscem organizacji wielu wydarzeń społeczno – kulturalnych, ale przede wszystkim sportowych. Z uwagi na znaczne zwiększenie potrzeb mieszkańców do przebywania w przestrzeni lasu i przyrody, zwracam się z propozycją przeanalizowania poniższych pomysłów, których celem jest uatrakcyjnienie przestrzeni Ośrodka Gutwin, a tym samym stworzenia pretekstów do przebywania tam mieszkańców Ostrowca Świętokrzyskiego i aktywnego korzystania z tego miejsca. Poniższe propozycje nie wiążą się z wygórowanymi wydatkami, na które budżet naszego miasta nie może sobie pozwolić. Ponadto zaproponowane działania można rozłożyć w czasie i wdrażać poszczególne rozwiązania etapami.

Urząd Miasta Ostrowca Świętokrzyskiego
ul. Jana Głogowskiego 3/5
27-400 Ostrowiec Świętokrzyski
tel. 517 480 671
e-mail: kamil.stelmasik@gmail.com
www.kamilstelmasik.pl

RADA MIASTA
OSTROWCA ŚWIĘTOKRZYSKIEGO
WPLYNĘŁO
dnia 08.06.2021
podpis..... *chs*

1. Wykonanie bulodromu w przestrzeni dawnego placu zabaw vis a vis muszli koncertowej.

Gra w bule zwana także petanką pochodzi od oryginalnej francuskiej nazwy – pétanque. Jest ona – co zrozumiale ogromnie popularna we Francji, ale ma też swoich zwolenników w innych krajach. Korzenie tej gry sięgają czasów antycznych, była już popularna w okresie wojen napoleońskich. Wówczas grali w nią kulami armatnimi, żołnierze wojsk Napoleona. Również w Polsce jest wielu amatorów tej nie tylko towarzyskiej i rodzinnej, ale i sportowej gry na świeżym powietrzu. W Polsce petanka zaczęła pojawiać się w latach 70. XX wieku, kiedy do kraju wracali polscy repatrianci tacy jak na przykład Emil Szafranski czy Edmund Łukaszewski. Przywozili ze sobą bule i zamiłowanie do wówczas zupełnie nieznanego w Polsce sportu. Pierwszym stowarzyszeniem, zrzeszających graczy było powstałe w 1999 r. Towarzystwo Miłośników Pétanque w Myślenicach. W roku 2015 w Polskiej Federacji Petanqa zrzeszone były 32 kluby z całego kraju uprawnionych do rozgrywek ligowych. Liczba licencji zawodniczych wydanych przez Polską Federację Pétanque do roku 2015 to ponad 1200. Jak widać sport ten i zainteresowanie nim z roku na rok jest coraz większe. W roku 2019 Stowarzyszenie EGO w ramach projektu *Senioirem Być*, prowadziło ciesząc się ogromnym zainteresowaniem warsztaty gry w bule dla seniorów. Jednocześnie organizacja ta jest wyposażona w odpowiedni sprzęt do zorganizowania zajęć czy amatorskich zawodów. Podobnie Rada Osiedla Pułanki zakupiła kilka zestawów kul do gry w ramach programu Osiedle Od Nowa i przy okazji festynów czy spotkań sąsiedzkich promuje tę ciekawą formę rekreacji. Z uwagi na powyższe fakty wskazane jest zorganizowanie profesjonalnej przestrzeni do uprawiania tej gry w naszym mieście. Należy nadmienić, że jest to rozrywka dla niemal każdego mieszkańca, w każdym wieku. Najmłodszy mogą grać wraz z rodzicami kulami wykonanymi z tworzywa sztucznego. Dzieci starsze i młodzież kulami w zestawach dostosowanych do stopnia umiejętności i wagi ciała. Starsi mogą używać sprzętu półprofesjonalnego i profesjonalnego, którego dostępność jest coraz większą w naszym kraju. Nade wszystko gra w bule to znakomita rekreacja w gronie rodzinnym i przyjaciół. Sport ten wyrabia koordynację ruchów, myślenie strategiczne, w przypadku gry zespołowej umiejętność współpracy i współzawodnictwa. Wszystko to odbywa się na świeżym powietrzu, na łonie natury. Schemat wykonania bulodromu w standardowym wymiarze tj. 4 x 15 m. stanowi ilustrację graficzną zamieszczoną poniżej. Proponuję wykonać minimum dwa lub trzy takie boiska gdyż umożliwią one jednoczesne korzystanie przez większą liczbę osób, a w przyszłości organizowanie rozgrywek. Wystarczy przygotować przestrzeń o szerszym boku tj. 8 lub 12 metrów, natomiast długość pozostaje bez zmian.

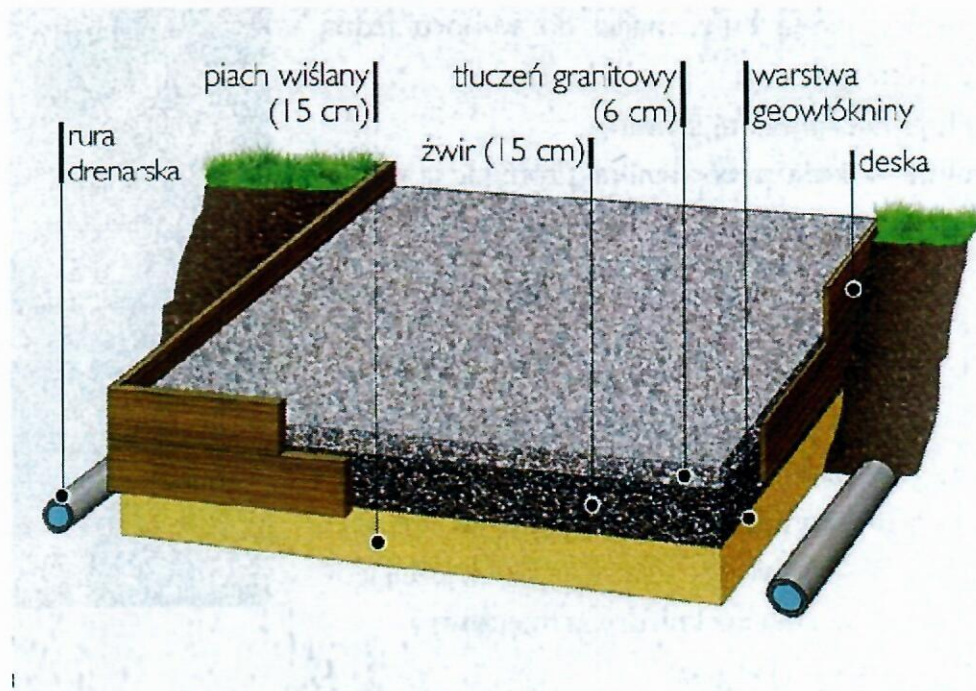
Bulodromowi powinna towarzyszyć mała architektura w postaci koszy na śmiecie, siedzisk, ławeczek, mebli miejskich, stołów, niewielkiej trybuny czy zadaszonego miejsca (wiaty) oraz oświetlenie.

Z uwagi na pierwotne związki gry w petanqa z kulturą francuską, przestrzeń ta mogłaby być nazwana skwerem przyjaźni polsko – francuskiej i upamiętniać nasze miasto partnerskie Genevilliers. Tym bardziej, że do dziś przemysłowe miasto we Francji, które umowę partnerską z Ostrowcem Świętokrzyskim podpisało w roku 1959, nie doczekało się symbolicznego miejsca podkreślającego wieloletnią współpracę i związki miast. Nadmienić należy, że we wspomnianym mieście od kilku lat istnieje ul. Ostrowiecka.

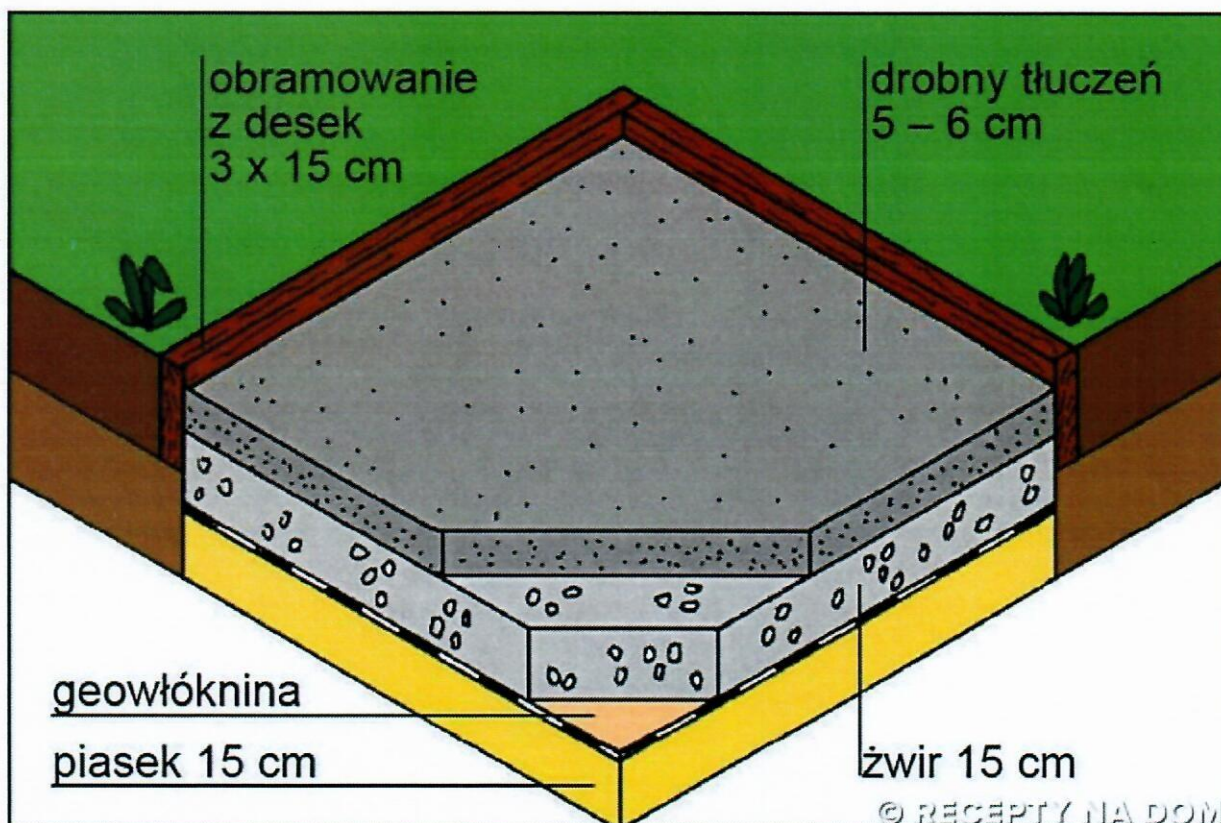
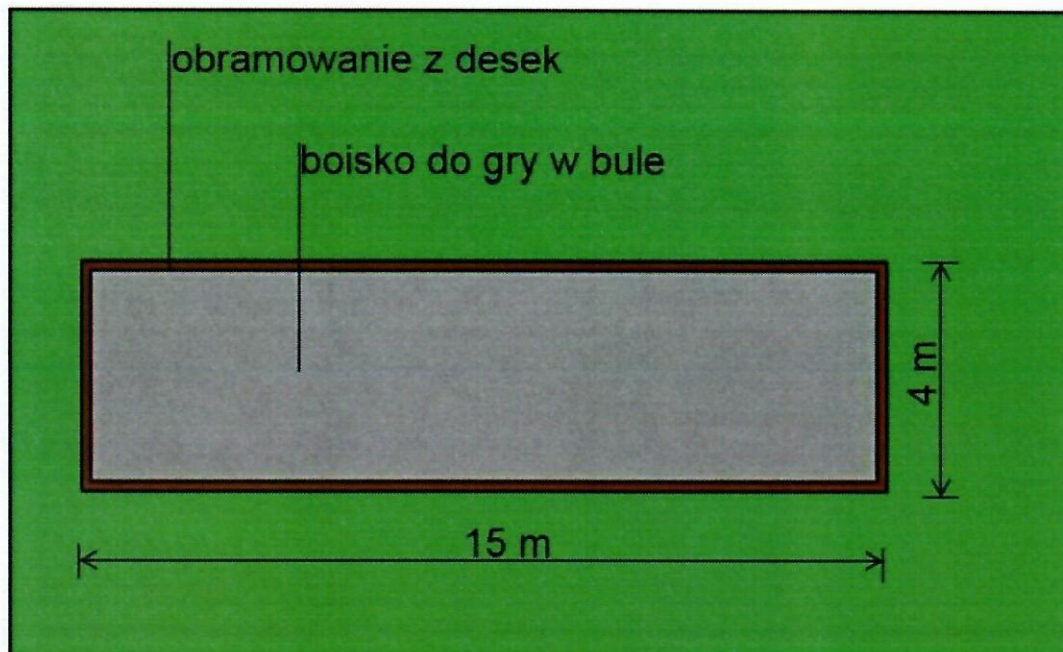
Powyższa propozycja zlokalizowania bulodromu na terenie ośrodka Gutwin jest podyktowana chęcią uatrakcyjnienia miejsca. W przypadku przeciwwskazań do takiej lokalizacji na terenie naszego miasta znajdują się jeszcze dwie inne lokalizacje, które właściwie są gotowe do tego typu przedsięwzięcia.

- teren PSP 7 przy ogrodzonym boisku w bezpośrednim sąsiedztwie WSBiP oraz kościoła.
- przestrzeń Parku Miejskiego w najstarszej jego części w bezpośrednim sąsiedztwie skate parku.

Poniżej zamieszczone zdjęcia pokazują przykładowe zaaranżowanie przestrzeni bulodromu. Kluczową sprawą przy wykonaniu boiska jest jego obramowanie – najlepiej wykonane z drewna oraz nawierzchnia.



Urząd Miasta Ostrowca Świętokrzyskiego
 ul. Jana Głogowskiego 3/5
 27-400 Ostrowiec Świętokrzyski
 tel. 517 480 671
 e-mail: kamil.stelmasik@gmail.com
 www.kamilstelmasik.pl



2. Wykonanie przestrzeni do gry w minigolfa.

Gra odbywa się na ścieżkach o zróżnicowanych wymiarach (według różnych standardów). Pole do minigolfa składa się z osiemnastu stanowisk, które trzeba w określonej kolejności pokonać (są one numerowane). Każdy gracz gra na stanowisku do momentu umieszczenia piłki w dołku. Na wbicie piłki ma sześć uderzeń. Gdy po tych uderzeniach piłka jeszcze nie będzie w dołku, graczowi zapisuje się wynik 7 (najwyższy możliwy) i przechodzi do następnego stanowiska.

Stanowiska do gry mogłyby się znajdować pomiędzy boiskiem sąsiadującym z kortem tenisowym a tzw. parkiem linowym. Być może w przypadku realizacji tej inwestycji należy rozważyć likwidację parku linowego. Z uwagi na powstałe w bliskiej okolicy Ostrowca Świętokrzyskiego parki linowe z prawdziwego zdarzenia, ten prowadzony przez MOSiR zdaje się nie cieszyć już popularnością.

Mini golf jest właściwie przestrzenią samoobsługową, która nie wymaga dużych nakładów na zatrudnienie czy utrzymanie. Biorąc pod uwagę atrakcyjność takiego miejsca może przynosić w przyszłości znaczne dochody dla operatora tj. MOSiRu. Ponadto zyskujemy nową atrakcję jakiej brakuje w naszym regionie.





3. Wykonanie ścieżki 10 tys. Kroków

Większość Polaków nie wykonuje nawet 5000 kroków dziennie. Ci pracujący na stanowiskach biurowych czy też zatrudnieni jako kierowcy, czasem nie robią nawet 2 tysięcy kroków. By wydłużyć nasze życie, aktywność ruchową należy rozpocząć już we wczesnej młodości i starać się zachować ją jak najdłużej. Aby zakwalifikować się do grupy osób o przeciętnej aktywności fizycznej, należy zrobić każdego dnia pomiędzy 5000 a 7500 kroków. Ludzie wykonujący więcej niż 10 000 kroków to już osoby aktywne fizycznie. Osoba, która każdego dnia robi 10 tysięcy kroków, może spalić w ciągu tygodnia nawet o 3500 kalorii więcej niż osoba o średniej aktywności fizycznej. Stać na to każdego z nas. Każdy z nas może też przyczynić się do propagowania aktywności fizycznej i postaw prozdrowotnych. Wykonanie a uprzednio wytyczenie szlaku 10 tys. kroków na terenie Ośrodka Gutwin może zachęcić naszych mieszkańców do jeszcze większego zainteresowania się aktywnością fizyczną. Ścieżka może być wyznaczona i oznaczona po przebiegu tras biegowych, którymi odbywają się biegi w ramach kalendarza MOSiR Gutwin Run lub duktami leśnymi we współpracy z Nadleśnictwem Ostrowiec Świętokrzyski. Do realizacji zamierzenia niezbędne będzie zainstalowanie systemu tablic informacyjnych (w tym kierunkowych) z przebiegiem trasy oraz główną tablicę z opisem idei 10 tys. kroków.

Urząd Miasta Ostrowca Świętokrzyskiego
ul. Jana Głogowskiego 3/5
27-400 Ostrowiec Świętokrzyski
tel. 517 480 671
e-mail: kamil.stelmasik@gmail.com
www.kamilstelmasik.pl

4. Naturalny plac zabaw.

Temat tzw. „naturalnych placów zabaw”, ewentualnie spotykanych w nazewnictwie „dzikich placów zabaw”, został doskonale opisany w publikacji Irmela Erckenbrechta *Naturalne zakątki zabaw dla dzieci w ogrodzie*. Place zabaw są tak naprawdę budowane dla rodziców a nie dla dzieci. Bezpieczne, ogrodzone, spełniające normy urządzenia, które w opiniach ekspertów stają się dziś nudne dla dzieci w pewnym wieku, które poddawane wielu bodźcom poszukują w przestrzeni zabawy dodatkowych możliwości. Są to przede wszystkim rozwój kreatywności, nieszablonowe zabawy, możliwość współdziałania z rówieśnikami czy zdobywania umiejętności. Przeciętne place zabaw, na które składa się huśtawka, równoważnia, drabinka czy piaskownica nie spełniają takich oczekiwań.

Jak więc wygląda taki naturalny plac zabaw? Różnie. Czasem może to być miejsce na wpół dzikie, gdzie po prostu dodajemy pewne elementy służące zabawie – mostek nad rzeką, domek na drzewie, szalasy z wikliny. Czasem może to być plac zabaw, który w zasadzie nie różni się bardzo od tradycyjnego. Są na nim huśtawki, bujaki, domki do zabawy. Ale wszystko z naturalnych materiałów, nawierzchnia amortyzująca upadki również (norma bezpieczeństwa dopuszcza piasek, korę, żwir). A dodatkowo dużo roślin. I elementy naturalne, takie jak głązy, konary. A może labirynt, szalasy, tunel z wikliny. Ciekawe ukształtowanie terenu, zjeżdżalnia na pagórku. I woda... Proporcje pomiędzy elementami naturalnymi, a gotowymi urządzeniami mogą być dowolne. Nie ma oficjalnej definicji naturalnego placu zabaw. Ale oczywiście im więcej natury, tym lepiej.

W Niemczech powstają NERy. To skrót od niemieckiego Naturerlebnisraum, czyli w dosłownym tłumaczeniu, przestrzeń do odczuwania natury. To najbardziej naturalny pośród naturalnych placów zabaw. Pagórki, kamienie, gałęzie, dużo roślin, czasem strumyk, drzewo do wspinania. Takie miejsce może być specjalnie zaprojektowane, ale zdarza się również, że są to po prostu fragmenty lasów czy łąk, które zostały ogrodzone, zabezpieczone i opatrzone regulaminem. To miejsca, gdzie naprawdę można poczuć i zrozumieć zjawiska przyrodnicze, ale jednak ujęte w jakieś ramy zasad i z zapewnionym podstawowym bezpieczeństwem.

Ponadto naturalne place zabaw służą szeroko pojętej edukacji. Chętnie są wykorzystywane przez nauczycieli, trenerów, harcerzy czy organizacje pozarządowe jako miejsca szkoleń i warsztatów. Realizacja takiego działania w przestrzeni Ośrodka Gutwin zdaje się być naturalnym krokiem dla rozwoju tej przestrzeni jak i dzieci zamieszkujących nasze miasto. Naturalne place zabaw powstały już w Warszawie, Krakowie czy Lublinie.





Urząd Miasta Ostrowca Świętokrzyskiego
ul. Jana Głogowskiego 3/5
27-400 Ostrowiec Świętokrzyski
tel. 517 480 671
e-mail: kamil.stelmasik@gmail.com
www.kamilstelmasik.pl

5. Wykonanie źródła pitnej wody


W dobie aktualnych wydarzeń związanych z pandemią, władze samorządowe, firmy jak i projektanci szukają takich rozwiązań, dzięki którym przestrzenie publiczne stałyby się nie tylko jeszcze bardziej funkcjonalne ale bezpieczniejsze. Ogromnie ważną kwestią jest higiena, zatem na rynku pojawiają się co rusz nowe rozwiązania, dzięki którym możliwe jest jej zachowanie oraz propagowanie w społeczeństwie prozdrowotnych zachowań. O ile różnego rodzaju stanowiska do dezynfekcji czy mycia rąk są bardzo popularne w budynkach i obiektach zamkniętych, o tyle tego typu rozwiązań brakuje w przestrzeni publicznej.

Rozwiązanie jakim są źródła pitnej wody odpowiadają na takie zapotrzebowanie. Jednocześnie, obecnie w dobie ocieplenia klimatu, kiedy temperatury w okresie wiosny i lata gwałtownie rosną, dostęp do wody pitnej w przestrzeni rekreacji i przestrzeni publicznej jest niezwykle ważny. Sumując te argumenty jak i kolejny, związany z jakością wody pitnej w Ostrowcu Świętokrzyskim, proszę o rozważenie możliwości instalacji źródeł pitnej wody w przestrzeni Ośrodka Gutwin. Być może takie rozwiązanie powinno być zastosowane szerzej, również w przestrzeni Rynku oraz Parku Miejskiego.





Jednocześnie proszę o ustosunkowanie się w odpowiedzi do niniejszego wniosku, co do kwestii unormowania terenów granicznych Gminy Kunów i Gminy Ostrowiec, które sąsiadują ze sobą właśnie na terenie Ośrodka Gutwin. Proszę o załączenie mapy terenów, z widocznym podziałem i wskazaną granicą pomiędzy gminami. Czy jest brana pod uwagę ewentualna kwestia zamiany na grunty lub odkupienia terenów od gminy Kunów lub innego unormowania tych kwestii, tak by brak własności gruntów ze strony Gminy Ostrowiec nie utrudniał inwestycji czy innych przedsięwzięć na tym terenie.

Kamil Stelmasik

RADNY MIASTA
OSTROWCA ŚWIĘTOKRZYSKIEGO

Urząd Miasta Ostrowca Świętokrzyskiego
ul. Jana Głogowskiego 3/5
27-400 Ostrowiec Świętokrzyski
tel. 517 480 671
e-mail: kamil.stelmasik@gmail.com
www.kamilstelmasik.pl