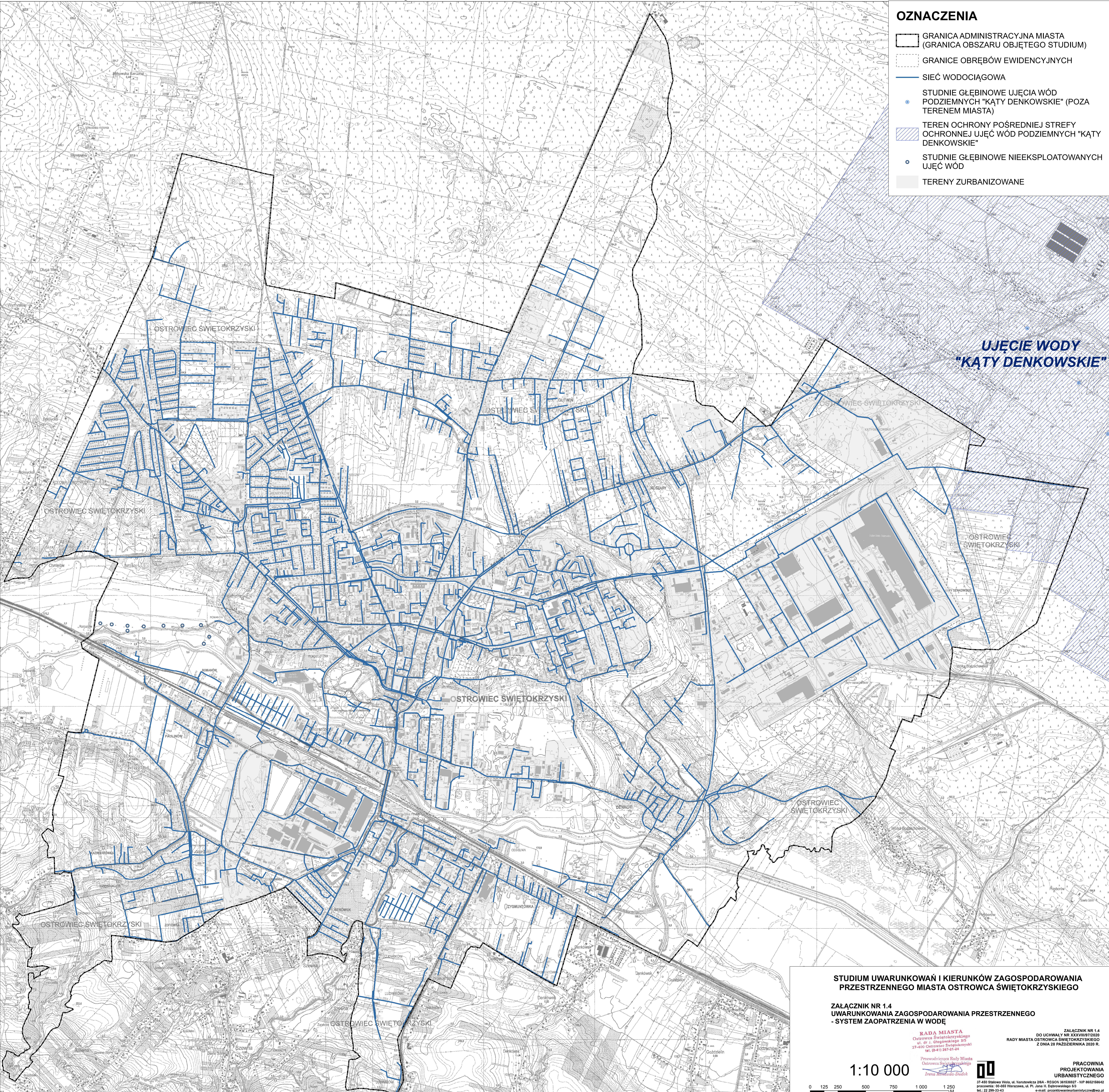





STUDIUM UWARUNKOWAŃ I KIERUNKÓW ZAGOSPODAROWANIA PRZESTRZENNEGO MIASTA OSTROWCA ŚWIĘTOKRZYSKIEGO

UWARUNKOWANIA ZAGOSPODAROWANIA PRZESTRZENNEGO - SYSTEM ZAOPATRZENIA W WODĘ



- OZNACZENIA**
- GRANICA ADMINISTRACYJNA MIASTA (GRANICA OBSZARU OBJĘTEGO STUDIUM)
 - GRANICE OBRĘBÓW EWIDENCYJNYCH
 - SIEĆ WODOCIĄGOWA
 - STUDNIE GŁĘBINOWE UJĘCIA WÓD PODZIEMNYCH "KĄTY DENKOWSKIE" (POZA TERENEM MIASTA)
 - TEREN OCHRONY POŚREDNIEJ STREFY OCHRONNEJ UJĘĆ WÓD PODZIEMNYCH "KĄTY DENKOWSKIE"
 - STUDNIE GŁĘBINOWE NIEEKSPLOATOWANYCH UJĘĆ WÓD
 - TERENY ZURBANIZOWANE

**UJĘCIE WODY
"KĄTY DENKOWSKIE"**

STUDIUM UWARUNKOWAŃ I KIERUNKÓW ZAGOSPODAROWANIA PRZESTRZENNEGO MIASTA OSTROWCA ŚWIĘTOKRZYSKIEGO

ZALĄCZNIK NR 1.4
UWARUNKOWANIA ZAGOSPODAROWANIA PRZESTRZENNEGO
- SYSTEM ZAOPATRZENIA W WODĘ


RADA MIASTA
Ostrowiec Świętokrzyski
ul. 11 Głogowska 3/2
27-400 Ostrowiec Świętokrzyski
tel. 041 282 41 44

Pracownia Projektowa
Irena Armata-Dudak



37-400 Stalowa Wola, ul. Narutowicza 26A - REGON 141559227 - NIP 865216842
telefon: 00-665 Warszawa, ul. Piłsudskiego 22
tel.: 22 299-33-43 e-mail: projektowanieurbanistyczne@wp.pl

1:10 000



ZALĄCZNIK NR 1.4
DO UCHWAŁY NR XXVIII/197/2020
RADY MIASTA OSTROWCA ŚWIĘTOKRZYSKIEGO
Z DNIA 28 PAŹDZIERNIKA 2020 R.

PRACOWNIA
PROJEKTOWANIA
URBANISTYCZNEGO