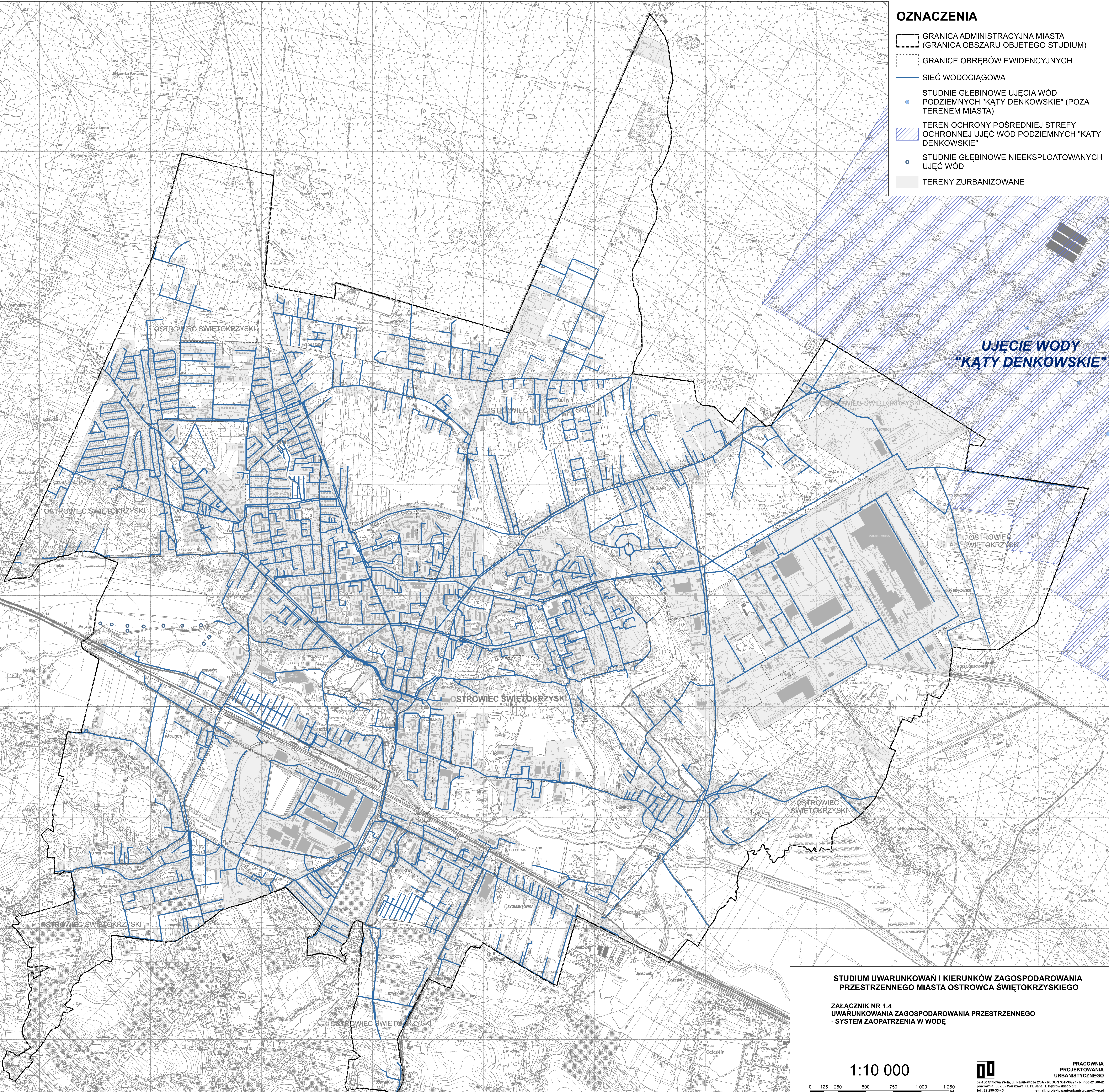





STUDIUM UWARUNKOWAŃ I KIERUNKÓW ZAGOSPODAROWANIA PRZESTRZENNEGO MIASTA OSTROWCA ŚWIĘTOKRZYSKIEGO

UWARUNKOWANIA ZAGOSPODAROWANIA PRZESTRZENNEGO - SYSTEM ZAOPATRZENIA W WODĘ




- OZNACZENIA**
- GRANICA ADMINISTRACYJNA MIASTA (GRANICA OBSZARU OBJĘTEGO STUDIUM)
 - GRANICE OBRĘBÓW EWIDENCYJNYCH
 - SIEĆ WODOCIĄGOWA
 - STUDNIE GŁĘBINOWE UJĘCIA WÓD PODZIEMNYCH "KĄTY DENKOWSKIE" (POZA TERENEM MIASTA)
 - TEREN OCHRONY POŚREDNIEJ STREFY OCHRONNEJ UJĘĆ WÓD PODZIEMNYCH "KĄTY DENKOWSKIE"
 - STUDNIE GŁĘBINOWE NIEEKSPLOATOWANYCH UJĘĆ WÓD
 - TERENY ZURBANIZOWANE

**UJĘCIE WODY
"KĄTY DENKOWSKIE"**

STUDIUM UWARUNKOWAŃ I KIERUNKÓW ZAGOSPODAROWANIA
PRZESTRZENNEGO MIASTA OSTROWCA ŚWIĘTOKRZYSKIEGO

ZALĄCZNIK NR 1.4
UWARUNKOWANIA ZAGOSPODAROWANIA PRZESTRZENNEGO
- SYSTEM ZAOPATRZENIA W WODĘ

1:10 000



**PRACOWNIA
PROJEKTOWANIA
URBANISTYCZNEGO**

37-450 Stalowa Wola, ul. Narutowicza 26A - REGON 141536927 - NIP 865216942
ul. Żelazna 10, 05-565 Warszawa, ul. Piłsudskiego 23
tel.: 22 299-33-43 e-mail: projektowanieurbanistyczne@wp.pl