

Uchwała Nr .....

**Rady Miasta Ostrowca Świętokrzyskiego**

**z dnia .....**

**w sprawie nabycia nieruchomości**

Na podstawie art. 25 ust. 2 w związku z art. 23 ust.1 pkt 7 ustawy z dnia 21 sierpnia 1997r. o gospodarce nieruchomościami (Dz. U. z 2018r. poz. 121 z późn. zm.) oraz art.18 ust.2 pkt 9 lit. a ustawy z dnia 8 marca 1990 roku o samorządzie gminnym (Dz. U. z 2018r. poz. 994 z późn. zm.) **Rada Miasta Ostrowca Świętokrzyskiego uchwala, co następuje:**

§ 1. Wyraża się zgodę na nabycie na rzecz Gminy Ostrowiec Świętokrzyski, do gminnego zasobu nieruchomości, prawa własności niezabudowanych działek gruntu o łącznej powierzchni 0,04170ha, położonych w Ostrowcu Świętokrzyskim, w rejonie ulic Jana Samsonowicza i Rudzkiej, oznaczonych numerami: 74(obr.31, ark.1) o pow. 0,1248ha i 100(obr.31, ark.2) o pow. 0,2922ha, objętych księgą wieczystą KI1O/00014776/1.

§ 2. Wydatek związany z nabyciem działek, o których mowa w §1, znajduje pokrycie w dziale 700, rozdział 70005, § 6050 – wydatków budżetowych miasta Ostrowca Świętokrzyskiego na rok 2018.

§ 3. Wykonanie uchwały powierza się Prezydentowi Miasta Ostrowca Świętokrzyskiego.

§ 4. Uchwała wchodzi w życie z dniem powzięcia.

**Projektodawca - Prezydent Miasta Ostrowca Świętokrzyskiego**  
**Przedstawiający w imieniu Projektodawcy – Naczelnik Wydziału Mienia Komunalnego**

RADCA PRAWNY

  
mgr Ewa Murzyn  
KL-K-539


## Uzasadnienie

Gmina Ostrowiec Świętokrzyski realizując politykę zmierzającą do utworzenia zwartych kompleksów gruntów na terenie obowiązywania planu zagospodarowania przestrzennego części miasta Ostrowca Świętokrzyskiego w rejonie ulic Jana Samsonowicza i Rudzkiej w Ostrowcu Świętokrzyskim, wystąpiła do współwłaścicieli działek ozn. nr: 74(obr.31, ark.1) i 100(obr.31, ark.2) o łącznej pow. 0,4170ha, z ofertą ich nabycia.

Zgodnie z obowiązującym planem zagospodarowania działka 74(obr.31, ark.1) o pow. 0,1248ha położona jest na obszarze obiektów produkcyjnych, składów i magazynów w jednostce oznaczonej symbolem P – 11, zaś działka ozn. nr 100(obr.31, ark.2) o pow. 0,2922ha, wchodzi w zakres drogi publicznej klasy lokalnej oznaczonej symbolem - KDL-03.


Biorąc pod uwagę powyższe, zasadnym jest przyjęcie przedłożonego projektu uchwały.


Szczegółowe warunki nabycia zostaną ustalone w Zarządzeniu Prezydenta Miasta.

Nacelnik Wydziału  
Mienie Komunalnego  
  
mgr Anna Targowska

**Gmina Ostrowiec Świętokrzyski**  
**m. Ostrowiec Świętokrzyski**  
**ul. Jana Samsonowicza**

 działki będące własnością  
Gminy Ostrowiec Świętokrzyski

 działki będące w użytkowaniu wieczystym  
Gminy Ostrowiec Świętokrzyski

 działki będące współwłasnością  
osób fizycznych, wnioskowane do zbycia  
na rzecz Gminy Ostrowiec Świętokrzyski

