

Zarządzenie Nr.....^{16197/2018}.....

Prezydenta Miasta Ostrowca Świętokrzyskiego

z dnia^{6 lutego 2018 r.}.....

w sprawie przeprowadzenia konsultacji społecznych

Na podstawie art. 5a ust. 2 ustawy z dnia 8 marca 1990r. o samorządzie gminnym (Dz. U. z 2017r. poz. 1875 z późn. zm.) oraz § 221 - § 232 Statutu Gminy Ostrowiec Świętokrzyski, przyjętego uchwałą Nr LVI/600/2006 Rady Miasta Ostrowca Świętokrzyskiego z dnia 25 lipca 2006r. (Dziennik Urzędowy Województwa Świętokrzyskiego z dnia 12 września 2006r. Nr 238 poz. 2742 z późn. zm.) oraz w wykonaniu uchwały Nr XXIX/17/2016 Rady Miasta Ostrowca Świętokrzyskiego z dnia 29 lutego 2016r. w sprawie przeprowadzenia konsultacji społecznych (Dziennik Urzędowy Województwa Świętokrzyskiego z dnia 3 marca 2016r. poz. 779) zmienionej uchwałą Nr LIII/128/2017 Rady Miasta Ostrowca Świętokrzyskiego z dnia 21 grudnia 2017r. zmieniającą uchwałę w sprawie konsultacji społecznych (Dziennik Urzędowy Województwa Świętokrzyskiego z dnia 2 stycznia 2018r. poz. 2), **zarządza się, co następuje:**

§ 1.1. Dla przeprowadzenia konsultacji społecznych z mieszkańcami Ostrowca Świętokrzyskiego dotyczących decydowania o wydatkach finansowanych z części budżetu Gminy Ostrowiec Świętokrzyski na 2018r. wyznacza się:

- 1) kalendarz czynności konsultacyjnych, stanowiący załącznik nr 1 do niniejszego zarządzenia;
- 2) obwody konsultacyjne i ich siedziby, zgodnie z załącznikiem nr 2 do niniejszego zarządzenia;
- 3) pełnomocników ds. konsultacji i ich siedziby, zgodnie z załącznikiem nr 3 do niniejszego zarządzenia.

2. Ustala się wzór listy konsultacyjnej, stanowiącej załącznik nr 4 do niniejszego zarządzenia oraz wzór karty zadań, stanowiący załącznik nr 5 do niniejszego zarządzenia.

§ 2. Obsługę techniczną konsultacji, o których mowa w ust. 1, zapewnią pracownicy Urzędu Miasta Ostrowca Świętokrzyskiego.

§ 3. Obwody konsultacyjne oraz ich siedziby podlegają ogłoszeniu w formie obwieszczenia na tablicach ogłoszeń w siedzibie Urzędu Miasta Ostrowca Świętokrzyskiego, w siedzibach obwodów konsultacyjnych oraz w prasie i telewizji lokalnej.

§ 4. Wykonanie zarządzenia powierza się Sekretarzowi Miasta Ostrowca Świętokrzyskiego oraz Naczelnikowi Wydziału Planowania i Rozwoju Urzędu Miasta Ostrowca Świętokrzyskiego.

§ 5. Zarządzenie wchodzi w życie z dniem podpisania.

**Prezydent Miasta
Ostrowca Świętokrzyskiego**

Jarosław Górczyński

RADCA PRAWNY

Marek Rachwał
KL-K-914

NACZELNIK WYDZIAŁU

Dominik Smoliński
Planowania i Rozwoju


Dominik Smoliński

Załącznik nr 1
do Zarządzenia Nr
Prezydenta Miasta Ostrowca Świętokrzyskiego
z dnia ... 6. lutego ... 2018 r.

KALENDARZ CZYNNOŚCI KONSULTACYJNYCH

Data wykonania czynności	Treść czynności
do dnia 9 lutego 2018r.	podanie do publicznej wiadomości informacji o kalendarzu czynności konsultacyjnych, obwodach konsultacyjnych, imionach i nazwiskach pełnomocników oraz ich siedzibach
8 maja – 12 maja 2018r. w godzinach: 13.00 – 18.00	przeprowadzenie konsultacji społecznych, które odbędą się w formie bezpośredniej - poprzez składanie podpisów przez pełnoletnich mieszkańców, za okazaniem dowodu osobistego, na listach konsultacyjnych, które będą wyłożone w 13 obwodach konsultacyjnych
do dnia 25 maja 2018r.	przygotowanie i przedstawienie Radzie Miasta zestawień zbiorczych wyników konsultacji społecznych
do dnia 25 maja 2018r.	podanie do publicznej wiadomości zbiorczych wyników konsultacji społecznych

**Prezydent Miasta
Ostrowca Świętokrzyskiego**



Jarosław Górczyński

OBWODY KONSULTACYJNE I ICH SIEDZIBY

Nr obwodu konsultacyjnego	Siedziba	Granice obwodu konsultacyjnego
1	MWIK ul. Długa 14	<p>G. Bacewiczówny, Bieliny, Borowa, Borówkowa, Brzozowa, Bukowa, Cedrowa, Cisowa, Chabrowa, F. Chopina, Cyprysowa, Daleka, Długa, Folwark Piaski, Goździkowa, Grabowa, Graniczna, Gronowa, Grzybowa, Jaśminowa, Jaworowa, Jesionowa, Jodłowa, Kalinowa, M. Karłowicza, Kasztanowa, Klonowa, Kłosowa, Kolonia Robotnicza, Las Rzeczeki, Lazuruwa, Leszczynowa, Lipowa, Makowa, Modrzewiowa, Morwowa, Nowe Piaski, Z. Noskowskiego, M.K. Ogińskiego, Okrężna, Olchowa, Olszynowa, Orzechowa, I. Paderewskiego, Platanowa, Północna, Promienna, Przyjemna, Radosna, Relaksowa, L. Różycyńskiego, Sasankowa, H. Stenkiewicza od nr 108 do końca tej ulicy (numery parzyste), Spacerowa, Spokojna, Szpitalna, K. Szymanowskiego, Wiązowa, H. Wieniawskiego, Żródlana, A. Asnyka, K.K. Baczyńskiego, Borowikowa, Botaniczna, T. Boya - Żeleńskiego, Wł. Broniewskiego, J. Brzechwy, Kurkowa, Trufłowa,</p>
2	Publiczna Szkoła Podstawowa nr 1 ul. Trzeciaków 35	<p>J. Chełmońskiego, Chłodna, J. Cybisa, M. Dąbrowskiej, A. Dygasińskiego, J. Fałata, A. Fredry, K.I. Gałczyńskiego, A. Gierzyńskiego, W. Gombrowicza, Grabowiecka, A. Grottgera, Iglasta, Ilzecka od nr 83 do końca tej ulicy (numery nieparzyste) i od nr 82 do końca tej ulicy (numery parzyste), J. Iwaszkiewicza, Jesienna, Jeżynowa, J. Kasprowicza, St. Konarskiego, M. Konopnickiej od nr 13 do nr 81 (numery nieparzyste) i od nr 12 do nr 82 (numery parzyste), J. Korczaka, J. Kossaka, I. Krasickiego, Z. Krasńskiego, J. I. Kraszewskiego, Rodzinna, Letnia, B. Leśmiana, Łąkowa, Magnoliowa, J. Malczewskiego, Miła, Mokra, G. Morcinka, Z. Nałkowskiej, A. Naruszewicza, C.K. Norwida, S. Okrzei, Wł. Orkana, Osikowa, Piaski, Plenerowa, Podleśna, B. Prusa, H. Rodakowskiego, M. Raciborskiego, L. Rydla, L. Staffa, A. Struga, Wł. Syrokomli, Temidy, K. Przerwy-Tetmajera, Torfowa, J. Tuwima, Trzeciaków, L. Waryńskiego od nr 37 do nr 55 (numery nieparzyste), W. Szyborskiej, Wiosenna, St. Witkiewicza, W. Witosa, Wodna, M. Wolskiej, Wspólna od nr 25 do nr 121 (numery nieparzyste) i od nr 48 do nr 108 (numery parzyste), J. Wybickiego, St. Wyspiańskiego od nr 27 do końca tej ulicy (numery nieparzyste) i od nr 30 do końca tej ulicy (numery parzyste), Zacisze, G. Zapolskiej, Zielna, Ziółkowa,</p>
3	Publiczna Szkoła Podstawowa nr 14 Os. Stawki 35	<p>bloki mieszkalne i domy jednorodzinne położone na terenie Osiedla Stawki, Bałtowska od nr 57 do nr 113 (numery nieparzyste) i od nr 98 do nr 180 (numery parzyste), Hubalczyków, 11-go Listopada, Wł. Sikorskiego od nr 7 do nr 17 (numery nieparzyste) i od nr 4 do nr 16a (numery parzyste), Słoneczna od nr 1 do nr 15 (numery nieparzyste), Szmargdowa od nr 3 do końca tej ulicy (numery nieparzyste) i od nr 14 do końca tej ulicy (numery parzyste), St. Jeżewskiego, W. Kochowskiego, J. Milewskiego (od ul. Leśny Zakątek do ul. Bałtowskiej), A. Mrozowskiego, Nadkoszary, Plac Św. Józefa, Rubinowa, J. Samsonowicza nr 4, Szafirowa, Szmargdowa nr 1 i od nr 2 do nr 12 (numery parzyste), Świerkowa, Świętojańska, bloki mieszkalne i domy jednorodzinne położone na terenie Osiedla Rosochy, L. Chrzanowskiego od Alei Jana Pawła II do ul. Wroniej – lewa strona, Jutrzenki, Ogrodowa, Pogodna, Wł. Sikorskiego od nr 49 do końca tej ulicy (numery nieparzyste) i od nr 40 do końca tej ulicy (numery parzyste), Słoneczna od nr 19 do nr 63 (numery nieparzyste) i od nr 10 do nr 30 (numery parzyste), Tęczowa,</p>
4	Zespół Szkół i Placówek Publicznych nr 3 Os. Ogrody 20	<p>bloki mieszkalne i domy jednorodzinne położone na terenie Osiedla Ogrody, Dr E. Dziewulskiego, Polna od M. Radwana do L. Chrzanowskiego - lewa strona, L. Chrzanowskiego od Polnej do Al. Jana Pawła II - lewa strona, Al. Jana Pawła II od L. Chrzanowskiego do M. Radwana - lewa strona, M. Radwana od Al. Jana Pawła II do Polnej - lewa strona, L. Chrzanowskiego (odcinek od ul. Polnej do ul. Ostrowieckiej) – prawa strona oraz odcinek od ul. Wroniej do ul. Ostrowieckiej – lewa strona, Denkowska (cała), Krucza, Osiedle Patronackie, Polna od nr 1 do nr 13 (numery nieparzyste), M. Radwana - numery: 11, 12, 13, 14 i 15, Szczygła, dr A. Wardyńskiego, Wronia,</p>

5	<p>Centrum Aktywności Obywatelskiej ul. H. Sienkiewicza 70</p>	<p>J. Kochanowskiego, M. Konopnickiej od nr 1 do nr 11 (numery nieparzyste) i od nr 2 do nr 10 (numery parzyste), M. Kopernika od nr 1 do nr 17 (numery nieparzyste) i od nr 4 do nr 8 (numery parzyste), J. Matejki, E. Orzeszkowej, Polna od nr 88 do nr 92 (numery parzyste), Wł. Reymonta, H. Sienkiewicza od nr 64 do końca tej ulicy (numery parzyste), L. Waryńskiego od nr 1 do nr 35 (numery nieparzyste) i od nr 2 do nr 22 (numery parzyste), Wspólna od nr 1 do nr 23 (numery nieparzyste), St. Wyspiańskiego od nr 1 do nr 25 (numery nieparzyste) i od nr 2 do nr 24 (numery parzyste), Iłżecka od nr 61 do nr 79 (numery nieparzyste), M. Kopernika od nr 27 do nr 45 (numery nieparzyste) i od nr 10 do nr 42 (numery parzyste), Polna od nr 42 do nr 82 (numery parzyste), J. Rosłńskiego, L. Waryńskiego od nr 26 do nr 32 (numery parzyste), Wspólna od nr 2 do nr 44 (numery parzyste).</p>
6	<p>Publiczne Gimnazjum nr 3 Os. Słoneczne 37</p>	<p>bloki mieszkalne i domy jednorodzinne położone na terenie Osiedla Słonecznego, Iłżecka od Polnej do Al. Jana Pawła II - prawa strona, Polna od M. Radwana do Iłżeckiej - prawa strona, M. Radwana od Polnej do Al. Jana Pawła II - lewa strona, Al. Jana Pawła II od Iłżeckiej do M. Radwana - prawa strona,</p>
7	<p>Hala Sportowo-Widowiskowa ul. Świętokrzyska 11</p>	<p>Aleja Solidarności, I. Boernera od nr 7 do nr 19 (numery nieparzyste) i od nr 4 do nr 40 (numery parzyste), E. Kwiatkowskiego, Centralnego Okręgu Przemysłowego, Fabryczna, Hutników, Klimkiewiczowska, T. Kościuszki, Łączna, St. Moniuszki, J. Poniatowskiego od nr 1 do nr 7 (numery nieparzyste) i od nr 2 do nr 10 (numery parzyste), Sandomierska od nr 1 do nr 5 (numery nieparzyste) i od nr 6 do nr 10 (numery parzyste), Sportowa, St. Staszica, Strzelecka, Świętokrzyska od nr 1 do nr 25 (numery nieparzyste) i od nr 4 do nr 8 (numery parzyste), R. Traugutta, Trawna, Zamlynie, Zgoda, I. Boernera od nr 1 do nr 5 (numery nieparzyste) i nr 2 (numery parzyste), L. Bugaj, Cicha, Chmielowska, Dąbrowki, Drukarska, Górna, Józefówka, Kanałowa, Kolejowa, Kwiatowa, Mała, Osadowa, Parkowa, Paulinowska, Podgórze, Poprzeczna, Prosta, Sadowa, Szewieńska, Świętokrzyska od nr 29 do końca tej ulicy (numery nieparzyste) i od nr 24 do końca tej ulicy (numery parzyste), Urocz. Zofiówka, S. Żeromskiego od nr 64 do nr 152 (numery parzyste) i nr 91,</p>
8	<p>Publiczna Szkoła Podstawowa nr 7 ul. Akademicka 20</p>	<p>Akademicka, Al. Jana Pawła II nr 1-83 (nieparzyste), Armii Krajowej, T. Jasińskiego, bloki mieszkalne i domy jednorodzinne na terenie Osiedla Pułanki, Nowotrzeciaków, Skwer im. Honorowych Dawców Krwi,</p>
9	<p>Centrum Kształcenia Ustawicznego ul. Sandomierska 26a</p>	<p>Aleja 25 - Lecia Wolności od nr 23 do nr 91 (numery nieparzyste), Bławatna, Jasna, Modra, Mostowa od nr 34 do 120 (numery parzyste) i od nr 49 do nr 79 (numery nieparzyste), Niska, Opatowska, Partyzantów, J. Poniatowskiego od nr 9 do nr 57 (numery nieparzyste) i od nr 12 do 60 (numery parzyste), Różana, Sandomierska od nr 7 do nr 95 (numery nieparzyste) i od nr 12 do 112 (numery parzyste), Stalowa, Śliska, Wąwozy, Wiejska, Winnica, Zyguntówka, Żytunia,</p>
10	<p>Publiczna Szkoła Podstawowa nr 9 ul. Niewiadoma 19</p>	<p>Browarna, L. Chrzanowskiego, Garncarska, A. Hedy ps. „Szary”, Mostowa od nr 1 do nr 39 (numery nieparzyste) i od nr 2 do nr 32 (numery parzyste), Niewiadoma, Ostrowiecka, Podstawie, Rudzka, Rynek Denkowski, J. Samsonowicza od nr 7 do końca tej ulicy (numery nieparzyste) i od nr 18 do końca tej ulicy (numery parzyste), Spółdzielcza, Szkolna, Tomaszów, Topolowa, Wiśniowa, Wschodnia, Zielona,</p>
11	<p>Publiczna Szkoła Podstawowa nr 10 ul. Rzezczy 18</p>	<p>Agrestowa, Akacja, Aroniowa, Cytrynowa, Dunalka, Fiołkowa, Gajowa, Gościńiec, Herbaciana, Jagodowa, Jałowcowa, Jarzębinowa, Konwaliowa, Kopaniny, Korzenna, Lawendowa, Leśna, Leśny Zakątek, Malinowa, Miętowa, Migdałowa, J. Milewskiego (od ul. Gajowej do ul. Leśny Zakątek), Miodowa, Morelowa, Oliwkowa, Orla, Owocowa, Pistacja, Pomarańczowa, Poziomkowa, Porzeczkowa, Przeskok, Przesmyk, Pszczela, Rozmarynu, Rzezczy, Sezamkowa, Sienniska od nr 91 do końca tej ulicy (numery nieparzyste) i od nr 92 do końca tej ulicy (numery parzyste), Szałwiowa, Targowa, Truskawkowa, Tulipanowa, Tymiankowa, Wrzosowa, Wylot, Wysoka, Zalesie, Zwierzyniecka, Żurawinowa,</p>

12	<p>Kino Etiuda Al. 3-go Maja 6</p>	<p>Czerwonego Krzyża, J. Głogowskiego, Górzysta, Hżecka od nr 1 do nr 51 (numery nieparzyste) i od nr 2 do nr 46 (numery parzyste), Kościelna, Młyńska, Nowa, Okólna, Pivna, Plac Św. Floriana, Polna nr 17 i 17a, Rynek, H. Sienkiewicza od nr 9 do 25 (numery nieparzyste), Siennieńska od nr 1 do 45 (numery nieparzyste) i od nr 2 do 52 (numery parzyste), Starokunowska, Stodolna, Szeroka, Tylna, Aleja 25 - Lecia Wolności od nr 1 do nr 21 (numery nieparzyste) i od 2 do 4 (numery parzyste), Aleja 3 Maja, Cegielniana, Chmielna, Czysta, F. Focha, Furmańska, Kamienna, J. Kilińskiego, M. Kubasińskiej, A. Mickiewicza od nr 23 do nr 27 (numery nieparzyste), Podwale, M. Reja, Składowa, J. Słowackiego, Smolna, Teatralna, Wałowa, Wesola, Wierzbowa, O. Zagłoby od nr 3 do nr 5 (numery nieparzyste) i od nr 14 do 32a (numery parzyste), Żabia, S. Czerwińskiego, Dobra, Kuźnia, J. Lelwela, J. Reńskiego, H. Sienkiewicza od nr 49 do nr 131 (numery nieparzyste), Sosnowa, Widok, O. Zagłoby od nr 34 do końca tej ulicy (numery parzyste), S. Żeromskiego od nr 2 do nr 62 (numery parzyste) i nr 3 i 5, Żurawia, A. Mickiewicza od nr 9 do nr 11 (numery nieparzyste) i od nr 10 do nr 20 (numery parzyste), Polna od nr 19 do nr 39 (numery nieparzyste), H. Sienkiewicza od nr 6 do nr 62 (numery parzyste),</p>
13	<p>Zespół Edukacyjny „Dwunastka” ul. Bałtowska 336a</p>	<p>Bałtowska od nr 117 do końca tej ulicy (numery nieparzyste) i od nr 222 do końca tej ulicy (numery parzyste), Boczna, Bursztynowa, Dębowa, Łowiecka, Kopalniana, Kąty Denkowskie, Korolowa, Niecała, Perlowa, Ptasia, Rozległa, Skośna, Słodowa, Stawki Denkowskie, Sucha, Wiklinowa, Zapłocie, Zbożowa, Żłota.</p>

**Prezydent Miasta
Ostrowca Świętokrzyskiego**




Jarosław Górczyński

PEŁNOMOCNICY DS. KONSULTACJI

Nr obwodu konsultacyjnego	Siedziba	Imię i nazwisko pełnomocnika ds. konsultacji
1	MWiK ul. Długa 14	Sławek Halina Wierziński Dariusz Pałka Andrzej
2	Publiczna Szkoła Podstawowa nr 1 ul. Trzeciaków 35	Kowalczyk – Kwiecień Irena Stec Włodzimierz Pietruszka Aron
3	Publiczna Szkoła Podstawowa nr 14 Os. Stawki 35	Długosz Kamil Kutryba Kamil Kaszuba Dariusz Wrona Jerzy
4	Zespół Szkół i Placówek Publicznych nr 3 Os. Ogrody 20	Bień Małgorzata Pikus Joanna Uba Urszula Marzec Marcin
5	Centrum Aktywności Obywatelskiej ul. H. Sienkiewicza 70	Łata Mariusz Barańska Danuta Celebański Paweł
6	Publiczne Gimnazjum nr 3 Os. Słoneczne 37	Woźnicka – Kuzdak Marta Rogalińska Agnieszka Górniak Paweł Krysa Małgorzata
7	Hala Sportowo-Widowiskowa ul. Świętokrzyska 11	Zawadzki Artur Miszczyszyn Iwona Sajda Włodzimierz
8	Publiczna Szkoła Podstawowa nr 7 ul. Akademicka 20	Stelmasik Kamil Brodnicka Beata
9	Centrum Kształcenia Ustawicznego ul. Sandomierska 26a	Renduda – Dudek Irena Dybiec Łukasz
10	Publiczna Szkoła Podstawowa nr 9 ul. Niewiadoma 19	Dziewięcka Krystyna Pasek Leszek
11	Publiczna Szkoła Podstawowa nr 10 ul. Rzeki 18	Giemza Marek Wiewióra Iwona
12	Kino Etiuda Al. 3-go Maja 6	Strojny Daniel Pawłowski Dariusz
13	Zespół Edukacyjny „Dwunastka” ul. Bałtowska 336a	Choinka Stanisław Kaniewska Katarzyna

Prezydent Miasta
Ostrowca Świętokrzyskiego


Jarosław Górczyński

16.137(2018)
.....
.....
.....

WZÓR LISTY KONSULTACYJNEJ


Zadanie inwestycyjne/remontowe oraz pozostałe zadania*

Punkt konsultacyjny nr zlokalizowany w/przy, ul./os.

Lp.	Imię i nazwisko	Adres zamieszkania	PESEL	Podpis
1.				
2.				
3.				
4.				
5.				
.				
.				
.				
.				
.				
.				
.				

* Poprzez złożenie podpisu na liście konsultacyjnej uprawniony do głosowania może oddać dwa głosy – po jednym na wybrane zadanie z każdego obszaru zadań, zaznaczając na karcie zadań każdego z obszarów wybrane zadanie. Złożenie więcej niż jednego podpisu na liście konsultacyjnej powoduje nieważność wszystkich oddanych głosów. Niezaznaczenie żadnego zadania w obszarze zadań lub zaznaczenie więcej niż jednego zadania z tego samego obszaru zadań powoduje nieważność głosu na zadanie z tego obszaru zadań.

Prezydent Miasta
Ostrowca Świętokrzyskiego



Jarosław Górczyński

WZÓR KARTY ZADAŃ

.....

Zadania inwestycyjne i remontowe

Punkt konsultacyjny nr ... zlokalizowany w/przy, ul./os.

Numer i nazwa zadania	
1.	X**
2.	
.	
.	
.	
.	
.	
.	

**Zaznacz zadanie, na które głosujesz, poprzez postawienie znaku X przy wybranym zadaniu.

Pozostałe zadania

Numer i nazwa zadania	
1.	X***
2.	
.	
.	
.	
.	
.	
.	

***Zaznacz zadanie, na które głosujesz, poprzez postawienie znaku X przy wybranym zadaniu.

**Prezydent Miasta
Ostrowca Świętokrzyskiego**

Jarosław Górczyński